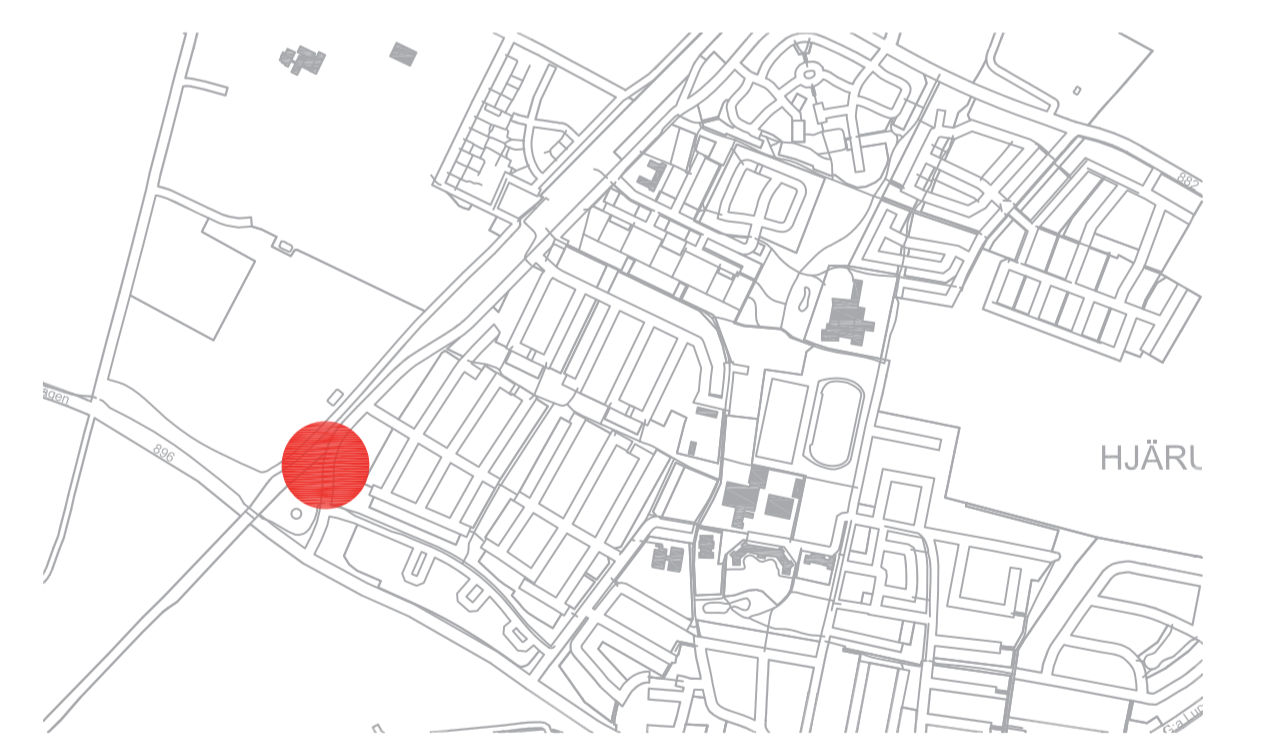




- ### ILLUSTRATIONSKARTANS BETECKNINGAR
- Planområde
 - Bullerskyddsskärm
 - Gräns för redovisning av skärmhöjd.
 - Järnvägshöjd angiven som rälsöverkant (rök) över nollplanet.



ORIENTERINGSKARTA

DETALJPLAN NORMALT PLANFÖRFARANDE
 Reglerar markanvändning och byggnade enligt PBL
ILLUSTRATIONSKARTA

- Övriga handlingar:
- Planbeskrivning
 - Samrådsredogörelse
 - Utlåtande
 - Fastighetsförteckning
 - Plankarta

Del av Hjärup 4:2 m. fl. - Banvallsvägen
 Hjärup, Staffanstorps kommun

Upprättad 2014-06-04
 Reviderad 2015-09-09, 2015-12-02, 2016-04-25

ANTAGEN AV KOMMUNFULLMÄKTIGE
 2016-04-25

LAGA KRAFT
 2016-05-23

GENOMFÖRANDETIDEN ÄR 5 ÅR
 10 m
 2021-05-23

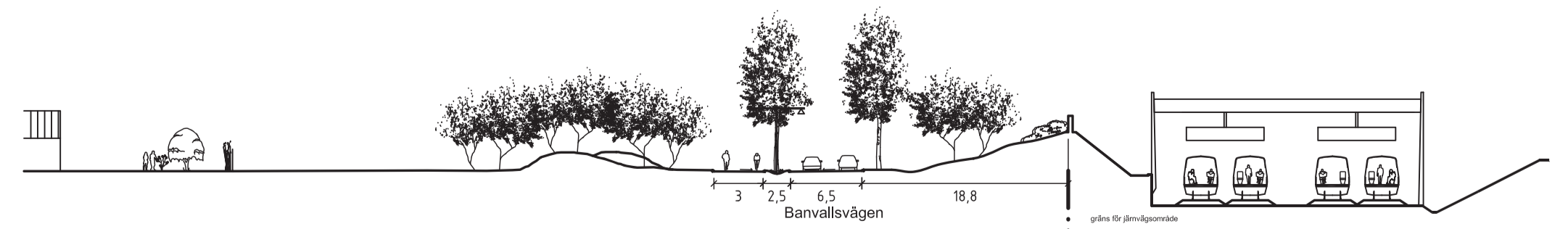
Originalskala A1 1:1000
 10 0 10 20 30 40 50 100 m

Befintlig bullerskyddsvall omformas och återställs till befintlig höjd ca 4,5 meter över mark (ca 7,3 m över rök)

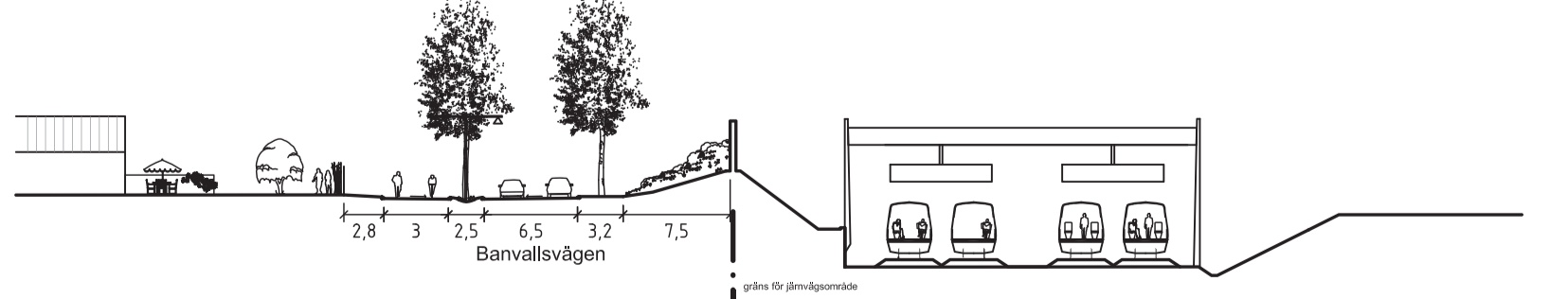
Bullerskyddsvall, vällen återskapas till sin nuvarande höjd ca 3 meter över befintlig mark

Bullerskydd Fastighetsnära åtgärd 0,7 meter hög skärm på befintlig mur

Vägplan gräns för vägområde enligt Vägplan för Lommavägen



A-A PRINCIPSEKTION, 1:500 (A1)



B-B PRINCIPSEKTION, 1:500 (A1)

FILE: C:\ELEV\ARBETSBEKÄNDTAVOR\SPÅRPLANER\HJÄRUP - BANAULLSVÄGEN\HJÄRUP - PLANFÖRFARANDE\ILLUSTRATIONSKARTOR\2016-05-23\160523_HJÄRUP_4:2_M_FL_BANVALLSVÄGEN_A1_A1_A1.A1